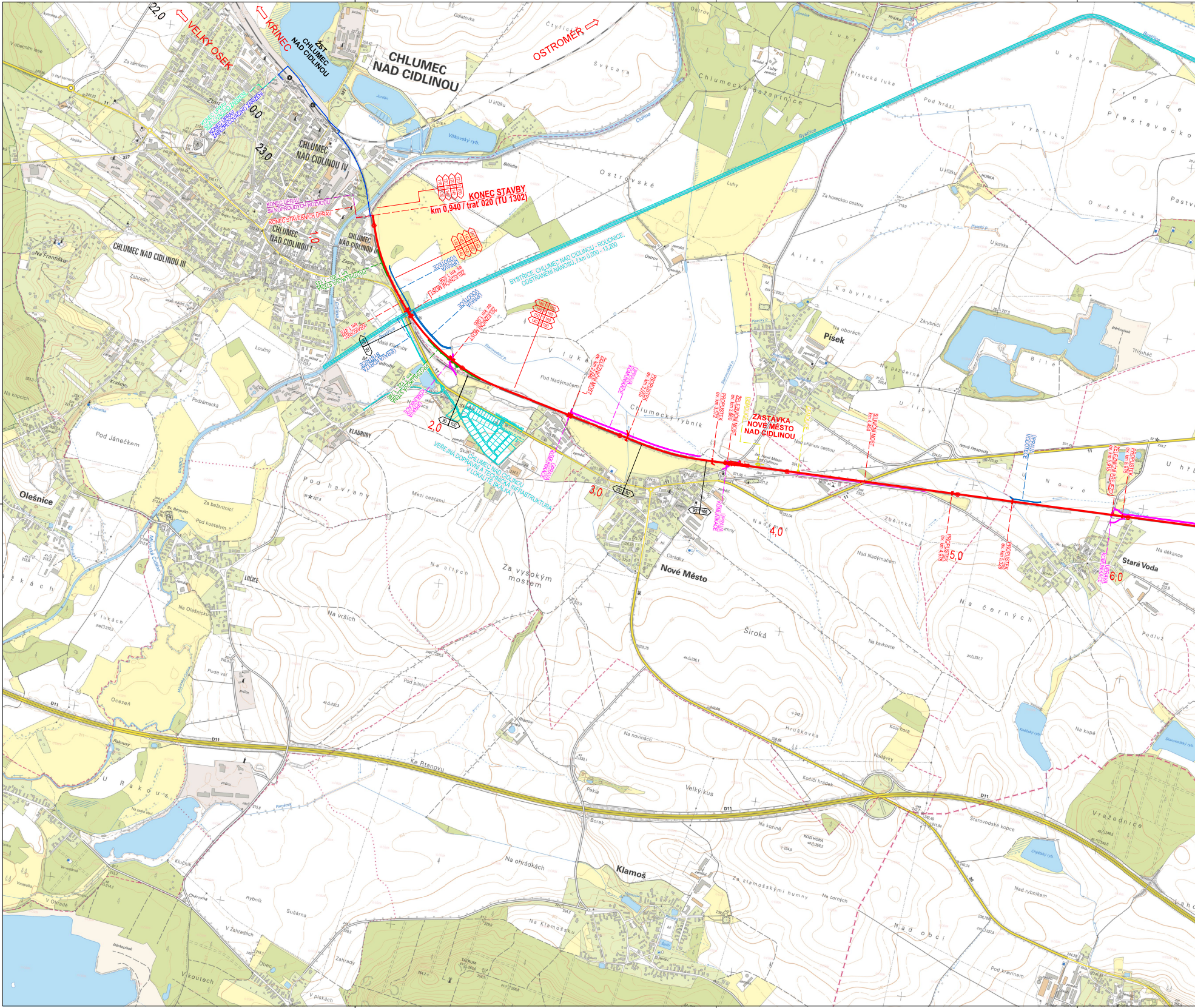
VELKÝ OSEK
KŘINEC
ŽST CHLUMEC NAD CIDLINOU
CHLUMEC NAD CIDLINOU
OSTROMĚŘ
22,0
23,0
0,0
KONEC ÚPRAV SDĚLOVACÍHO ZAŘÍZENÍ
KONEC ÚPRAV ZABEZPEČOVACÍHO ZAŘÍZENÍ
CHLUMEC NAD CIDLINOU IV
CHLUMEC NAD CIDLINOU I
CHLUMEC NAD CIDLINOU II
CHLUMEC NAD CIDLINOU III
KONEC ÚPRAV SILNOPROUDÝCH ROZVODŮ
KONEC STAVEBNÍCH ÚPRAV
KONEC STAVBY
km 0,940 / trať 020 (TU 1302)
1,0
PROTIHLUKOVÁ STĚNA km 1,303 - 1,143
ÚPRAVA VODOTEČE
ŽELEZNIČNÍ MOST ev. km 1,538
BYSTŘICE, CHLUMEC NAD CIDLINOU - ROUDNICE, ODSTRANĚNÍ NÁNOSŮ, ř. km 0,000 - 13,200
KRAKOREC km 1,475
ÚPRAVA KORYTA BYSTŘICE
ŽELEZNIČNÍ MOST ev. km 1,985
PROTIHLUKOVÁ STĚNA km 2,122 - 1,746
ÚPRAVA KOMUNIKACE
2,0
KLADRUBY
CHLUMEC NAD CIDLINOU VEŘEJNÁ DOPRAVNÍ A TECHNICKÁ INFRASTRUKTURA V LOKALITĚ SKALKA I
ŽELEZNIČNÍ MOST ev. km 2,696
PROPUSTEK ev. km 3,055
3,0
PROPUSTEK ev. km 3,572
ŽELEZNIČNÍ MOST ev. km 3,660
DEMOLICE
ZASTÁVKA NOVÉ MĚSTO NAD CIDLINOU
SILNIČNÍ MOST km 4,454
4,0
PROPUSTEK ev. km 4,978
5,0
PROPUSTEK ev. km 5,329
ÚPRAVA VODOTEČE
ŽELEZNIČNÍ PŘEJEZD ev. km 5,915
PROPUSTEK ev. km 5,976
6,0
Nové Město
Písek
Stará Voda
Olešnice
Lučice
Klamoš
Ke Rtanovu
D11
100
90

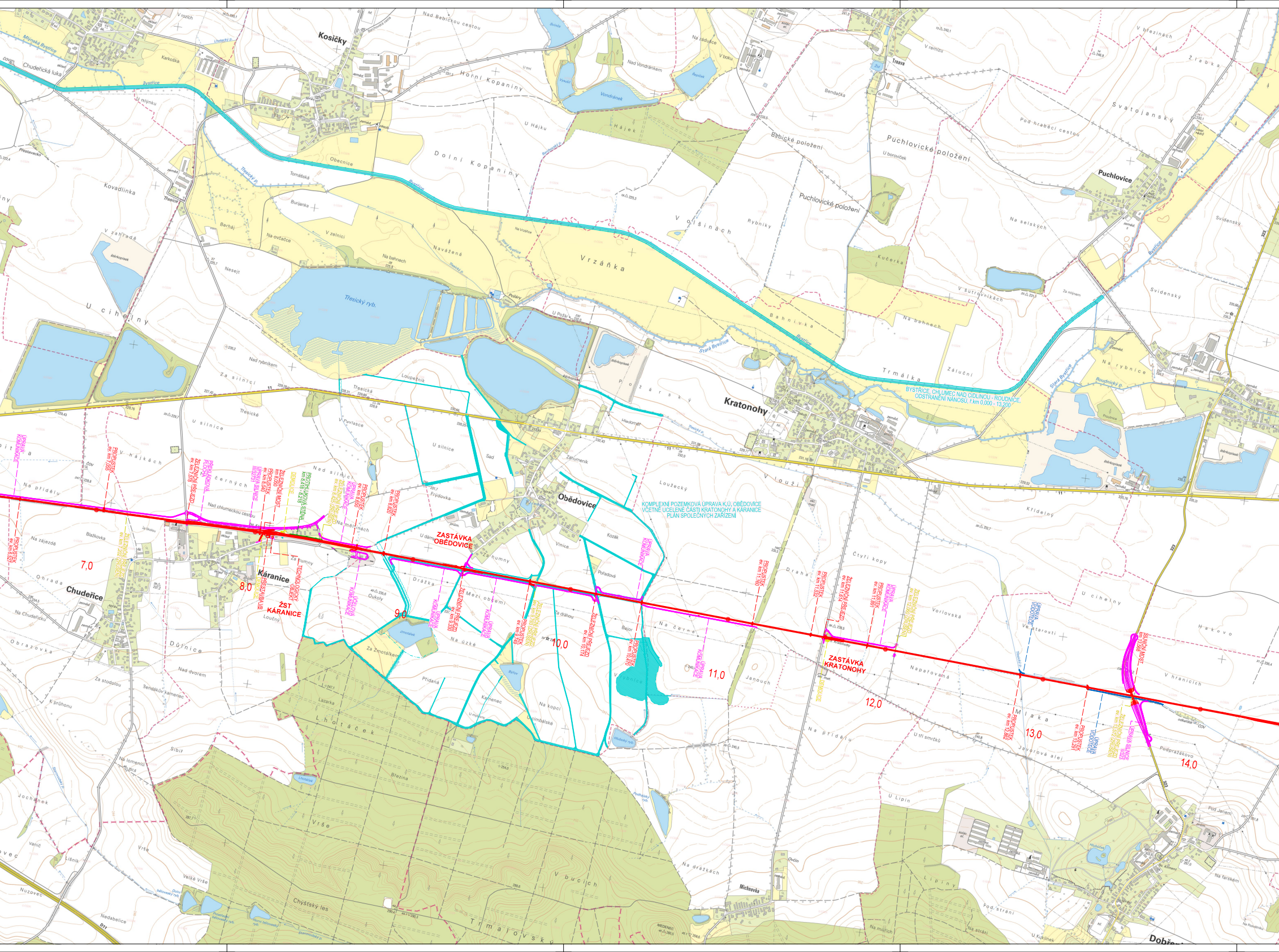
Kosičky
Kratonohy
Obědovice
Kářanice
Chudeřice
Puchlovice
Třesický ryb.
Vrzáňka
Bystřice
Stará Bystřice
Třesický p.
BYSTŘICE, CHLUMEC NAD CIDLINOU - ROUDNICE, ODSTRANĚNÍ NÁNOSŮ, ř.km 0,000 - 13,200
KOMPLEXNÍ POZEMKOVÁ ÚPRAVA K.Ú. OBĚDOVICE VČETNĚ UCELENÉ ČÁSTI KRATONOHY A KÁRANICE PLÁN SPOLEČNÝCH ZAŘÍZENÍ
ZASTÁVKA OBĚDOVICE
ZASTÁVKA KRATONOHY
ŽST KÁRANICE
7,0
8,0
9,0
10,0
11,0
12,0
13,0
14,0
ÚPRAVA KOMUNIKACE
PROPUSTEK ev. km 6,527
PROPUSTEK ev. km 7,055
ŽELEZNIČNÍ PŘEJEZD ev. km 7,202 (ZRUŠEN)
ŽELEZNIČNÍ PŘEJEZD ev. km 7,578
PŘEKLÁDKOVÁ PLOCHA
ÚPRAVA SILNICE III/32731
PROPUSTEK ev. km 8,040
ŽELEZNIČNÍ MOST km 8,050
DEMOLICE
PROTIHLUKOVÁ STĚNA km 8,418 - 8,218
ŽELEZNIČNÍ PŘEJEZD ev. km 8,425 (ZRUŠEN)
PROPUSTEK ev. km 8,650
PROPUSTEK ev. km 8,620
PŘESTAVBA VB
TECHNOLOGICKÝ OBJEKT
ÚČELOVÁ KOMUNIKACE
ŽELEZNIČNÍ PŘEJEZD ev. km 9,330
PROPUSTEK ev. km 9,749
ŽELEZNIČNÍ PŘEJEZD ev. km 9,783 (ZRUŠEN)
ŽELEZNIČNÍ PŘEJEZD ev. km 10,174
PROPUSTEK ev. km 10,470
PROPUSTEK ev. km 11,160
PROPUSTEK ev. km 11,532
ŽELEZNIČNÍ PŘEJEZD ev. km 11,614
PROPUSTEK ev. km 11,891
ŽELEZNIČNÍ PŘEJEZD ev. km 12,060 (ZRUŠEN)
ÚPRAVA VODOTEČE
PROPUSTEK ev. km 12,862
PROPUSTEK ev. km 13,291
ŽELEZNIČNÍ PŘEJEZD ev. km 13,572 (ZRUŠEN)
SILNIČNÍ MOST km 13,568
ÚPRAVA SILNICE II/323
323
11
Horní Kopaniny
Dolní Kopaniny
Puchlovické položení
Babické položení
Svatojanský
Za humny
Drážka
Mezi obcemi
Na úzké
Přidaná
Kamenec
Na kopci
Zmotálek
Za Zmotálkem
Byřov
Lhotáček
Vrše
Chýšťský les
V bucích
Michnovka
Napařovaná
Mláka
Čtyři kopy
Vorlovská
U cihelny
Hakovo
V hranicích
Podpražákovo
Pod Janem
Dobřen

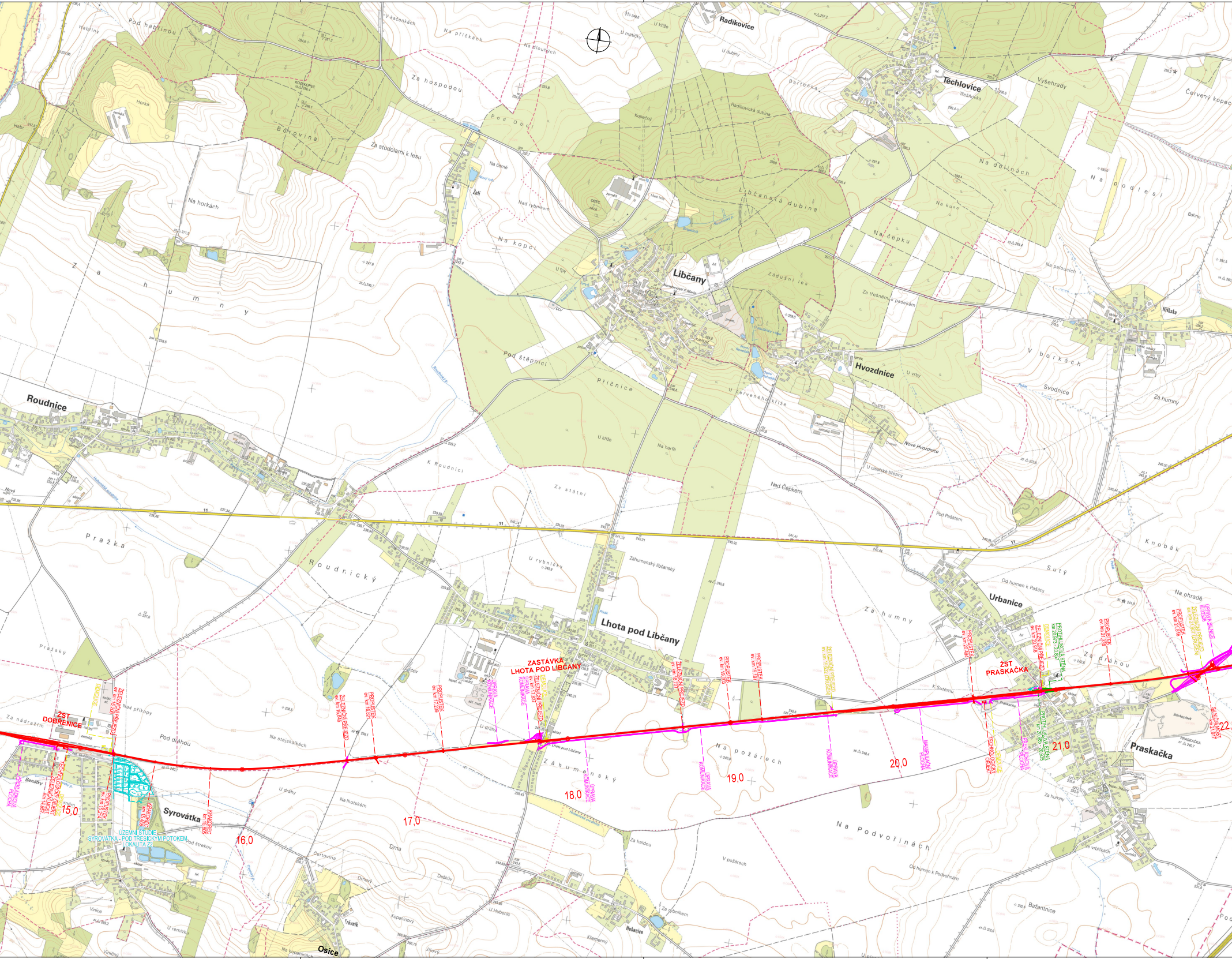

Radikovice
Těchlovice
Libčany
Hvozdnice
Hříbsko
Roudnice
Urbanice
Lhota pod Libčany
Praskačka
Syrovátka
Osice
Hubenice
Nové Hvozdnice
Libčanská dubina
Borovina
Za humny
Pražka
Roudnický
Záhumenský
Na Podvořinách
Pod dráhou
Za dráhou
ŽST DOBŘENICE
DEMOLICE
ŽELEZNIČNÍ PŘEJEZD ev. km 15,206
TECHNOLOGICKÝ OBJEKT
ŽELEZNIČNÍ MOST km 14,857
PŘEKLÁDKOVÁ PLOCHA
PROPUSTEK ev. km 15,214
KRAKOREC km 15,465
KRAKOREC km 15,805
ÚZEMNÍ STUDIE SYROVÁTKA - POD TŘESICKÝM POTOKEM LOKALITA Z2
15,0
16,0
ŽELEZNIČNÍ PŘEJEZD ev. km 16,645
PROPUSTEK ev. km 16,821
17,0
PROPUSTEK ev. km 17,239
ÚPRAVA KOMUNIKACE
ZASTÁVKA LHOTA POD LIBČANY
ŽELEZNIČNÍ PŘEJEZD ev. km 17,837
18,0
ŽELEZNIČNÍ PŘEJEZD ev. km 18,707
PROPUSTEK ev. km 19,003
PROPUSTEK ev. km 19,197
ŽELEZNIČNÍ PŘEJEZD ev. km 19,632 (ZRUŠEN)
19,0
20,0
MANIPULAČNÍ PLOCHA
PROPUSTEK ev. km 20,494
ŽST PRASKAČKA
ŽELEZNIČNÍ PŘEJEZD ev. km 20,918
PROTIHLUKOVÁ STĚNA km 20,973 - 20,857
PROTIHLUKOVÁ STĚNA km 20,985 - 20,935
21,0
PROPUSTEK ev. km 21,338
PROPUSTEK ev. km 21,816
ŽELEZNIČNÍ PŘEJEZD ev. km 21,907 (ZRUŠEN)
ÚPRAVA SILNICE III/32326
SILNIČNÍ MOST km 21,917
22,
11

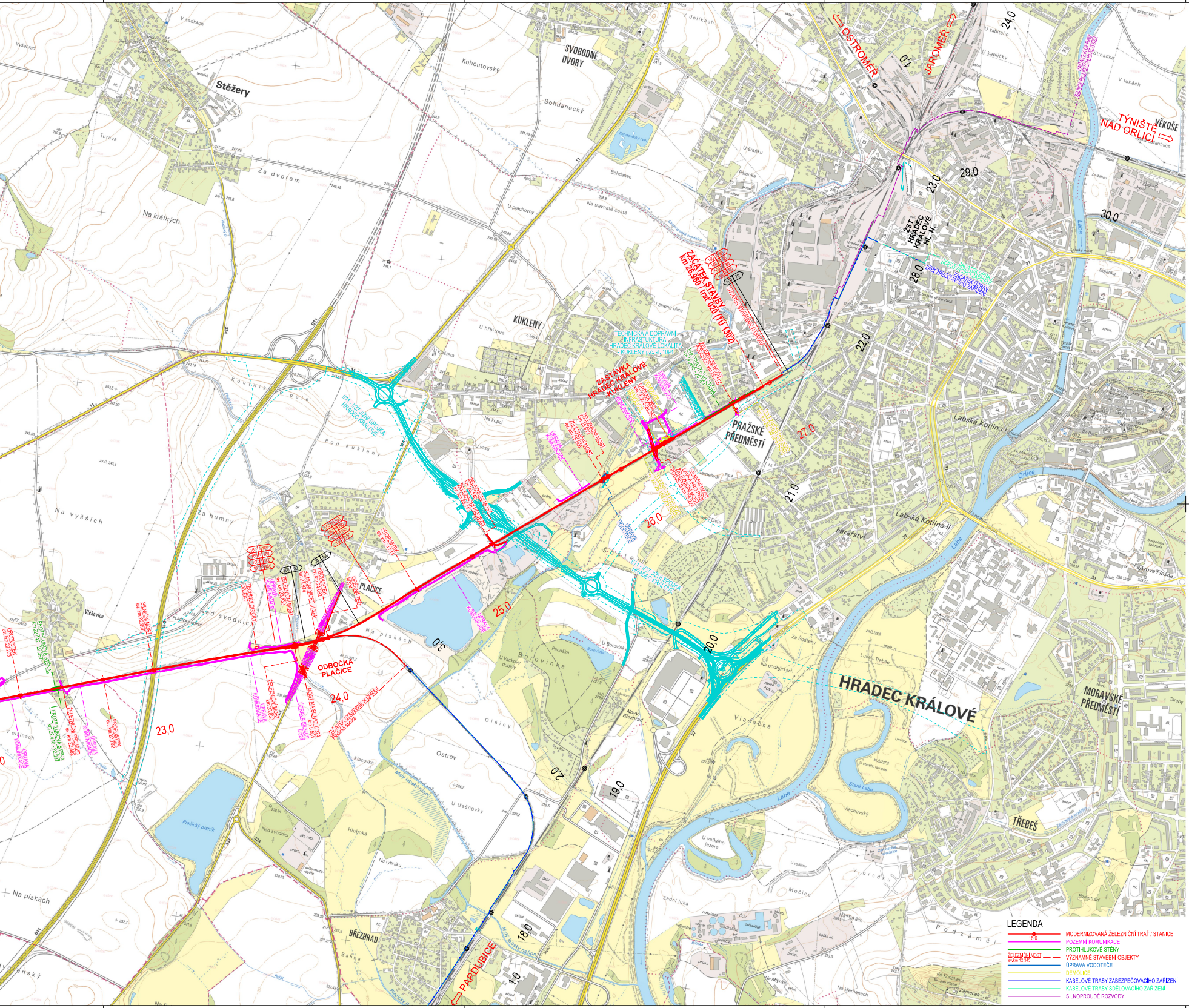
Stěžery
SVOBODNÉ DVORY
KUKLENY
PRAŽSKÉ PŘEDMĚSTÍ
HRADEC KRÁLOVÉ
MORAVSKÉ PŘEDMĚSTÍ
TŘEBEŠ
BŘEZHRAD
PLACICE
Věkoše
OSTROMĚŘ
JAROMĚŘ
TÝNIŠTĚ NAD ORLICÍ
PARDUBICE
ŽST. HRADEC KRÁLOVÉ HL. N.
ZAČÁTEK STAVBY km 26,960 trať 020 (TÚ 1302)
ZASTÁVKA HRADEC KRÁLOVÉ - KUKLENY
ODBOČKA PLACICE
Labská Kotlina I
Labská Kotlina II
Farářství
Labe
Orlice
Ostrov
Olšiny
Borovinka
23,0
24,0
25,0
26,0
27,0
28,0
29,0
30,0
22,0
21,0
20,0
19,0
18,0
1,0
2,0
3,0

LEGENDA

- 18,0 — MODERNIZOVANÁ ŽELEZNIČNÍ TRAŤ / STANICE
- POZEMNÍ KOMUNIKACE
- PROTIHLUKOVÉ STĚNY
- ŽELEZNIČNÍ MOST ev.km 12,345 — VÝZNAMNÉ STAVEBNÍ OBJEKTY
- ÚPRAVA VODOTEČE
- DEMOLICE
- KABELOVÉ TRASY ZABEZPEČOVACÍHO ZAŘÍZENÍ
- KABELOVÉ TRASY SDĚLOVACÍHO ZAŘÍZENÍ
- SILNOPROUDÉ ROZVODY

ČÁST E.2

VÝŠKOVÝ SYSTÉM Bpv SOUŘADNICOVÝ SYSTÉM S-JTSK ±0,000 = xxx,xx m n. m.

Číslo změny:	Obsah změny:	Datum změny:
01	-	-
02	-	-
03	-	-

Objednatel:
SPRÁVA ŽELEZNIC
Správa železnic, státní organizace
Dlážděná 1003/7, 110 00 Praha 1

Stavební správa západ
Sokolovská 1955/278, 190 00 Praha 9

Zhotovitel: Účastníci Společnosti "SP+SEU_ChluHra_PD"
SUDOP PRAHA
SUDOP EU

Správce:	Vedoucí týmu:	Asistent vedoucího týmu:
SUDOP PRAHA a.s. Olšanská 1a, 130 80 Praha 3 tel.: +420 267 094 111 e-mail: praha@sudop.cz	ING. DANIEL FILIP	ING. PAVEL KUBÁT
		Specialista profese:
		ING. MONIKA POSPÍCHALOVÁ

Středisko:
PROJEKTOVÉ STŘEDISKO HRADEC KRÁLOVÉ

Vedoucí střediska:	Odpovědný projektant SO, IO, PS:	Vypracoval:	Kontroloval:
ING. PAVEL HORÁČEK	ING. DANIEL FILIP	ING. MONIKA POSPÍCHALOVÁ	ING. DANIEL FILIP

Název akce:
MODERNIZACE TRAŤOVÉHO ÚSEKU
CHLUMEC NAD CIDLINOU (MIMO) - HRADEC KRÁLOVÉ (MIMO)

Číslo smlouvy: 17-266.250

Projektový stupeň: ZP

Část:
Orientační výkres M 1:10000 se zakreslením projektu, 1. část
AKTUALIZACE DÚR 01/2021

Datum: 11/2020

Číslo části: E.2

DOKUMENT LZE UŽÍVAT POUZE VE SMYSLU PŘÍSLUŠNÉ SMLOUVY O DÍLO, ŽÁDNÁ JEHO ČÁST NEMŮŽE BÝT DLE ZÁKONA č.121/2000 Sb. KOPÍROVÁNA NEBO JINÝM ZPŮSOBEM ROZŠIŘOVÁNA BEZ SOUHLASU SUDOP PRAHA a.s.